



CASTELL DE BESORA

# Els pioners del Bisaura

Enmig d'una plana, Guifré el Pelós, comte de Cerdanya i d'Urgell, va posar els fonaments del castell de Besora, retallat dalt d'un turó.

**DES DE LA VOSTRA HABITACIÓ** de la masia del Pla de Besora, obrireu la finestra i veureu, perfilat en el cel i a poca distància, l'imponent turó que corona el castell de Besora. Al peu del castell, la fresca del matí us portarà les aromes dels boscos exuberants d'aquest racó de món, a cavall d'Osona i el Ripollès. I des dels prats dels voltants, les vaques us observaran mig encuriosides mentre remuguen sense mostrar cap pressa.

La masia us seduirà amb la història de les seves pedres mil·lenàries, els cruixits del terra de fusta i la frescor de l'herba del matí. Quan la deixeu, després de fer un bon esmorzar, de ben

segur que respirareu a fons i agraireu la nit passada tant a tocar del cel, entre unes parets que han estat testimonis d'incomptables gestes. Intuïtivament us dirigireu cap a l'únic camí que s'obre pas entre els espadats que defensaven el castell. La masia que us ha acollit entre els seus murs va quedant enrere.

## SORTIM COM S'HI ARRIBA



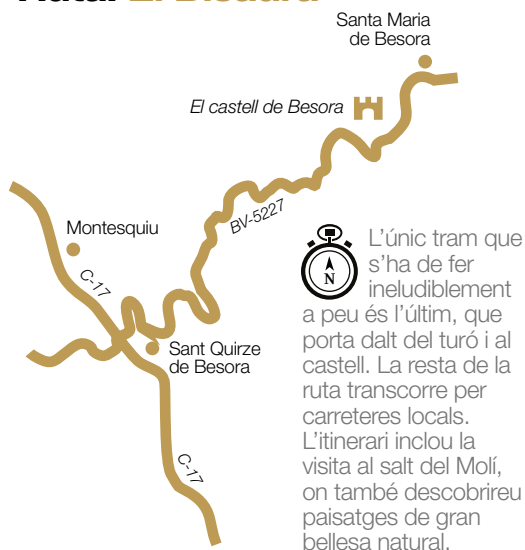
Cal agafar la C-17, carretera de Barcelona a Puigcerdà en direcció a Ripoll. Passareu prop de Vic i haureu d'anar per la sortida de Ripoll i Torelló Nord fins a travessar Sant Quirze de Besora. Després, heu de continuar per la BV-5227 i entrareu directament a Santa Maria de Besora.



Osona



## Ruta. El Bisaura



### Santa Maria de Besora

Si no heu tingut la sort de dormir a la masia, haureu de començar la vostra travessa cap al castell des d'una cota més baixa. Si heu deixat el cotxe al poble de Santa Maria de Besora, pels voltants de l'església, podreu començar aquí el trajecte. És millor que no proveu de pujar amb el vostre vehicle, perquè, de fet, no trobareu lloc per deixar-lo. Sempre amb el turó del castell


al davant, l'excursió comença passant pel costat de la cadena que impedeix el pas rodat a la finca del Pla. Durant el primer tram de camí, les vaques seran les vostres companyes de viatge i uns quinze minuts més tard arribareu a l'indret on us proposàvem que passéssiu la nit. Allà els prats deixen pas a un camí costerut que, a l'hora que voreja una gran bassa d'aigua, s'enfila muntanya amunt cap a la nostra fita.

### El mirador del Bisaura

El fill d'Ermenir de Besora, Gombau, va ser castlà d'aquest imponent turó entre els anys 990 i 1050, època de màxima esplendor del castell. Així, va estendre el seu domini pels territoris de Santa Maria de Besora, Sant Quirze de Besora, l'actual Montesquiu –que en aquella època encara no existia–, i també Saderra i Torelló, establint els límits del que ara coneixem com al Bisaura (municipis de Sora, Montesquiu, Sant Quirze de Besora, Santa Maria de Besora i Vidrà). Gombau de Besora, des d'aquesta talaia, va eixamplar el seu feu cap a molts altres territo-




## Restaurant Escarrà

 S'hi fa cuina catalana tradicional i ben elaborada. Algunes de les seves especialitats són l'espàtlla de cabrit al forn i els peus de porc farcits amb gambes. A la carta, val entre 20 i 30 €.

C/ Ferreria, 2  
Vidrà  
Tel. 93 855 02 75

## El Pla de Besora

 És un mas esplèndid i confortable, situat als peus del castell i envoltat de prats i boscos. Té capacitat per a 8 o 9 persones. L'estada costa 21 € per persona i nit.

Afores s/n  
Santa Maria de Besora  
Tel. 973 400 265  
[www.pladebesora.com](http://www.pladebesora.com)

## El salt del Molí

Abans de tornar al segle XXI, val la pena que aprofitu la vostra estada per conèixer un dels indrets que més devia captivar els pioners del Bisaura. Us recomanem la visita al salt del Molí. Per veure'l, haureu d'arribar-vos fins al poble veí de Vidrà, i una vegada allà, seguir un camí indicat que passa pel costat de l'imponent Mas del Cavaller i que us portarà a seguir un dels trams més bonics del curs del Ges. El vostre esforç es veurà recompensat amb paisatges molt gratificants. Passareu pel pont romànic del Molí, des d'on veureu el gorg dels Carlins i, després de travessar la riera, fareu cap a un salt d'aigua que en el seu temps feia funcionar un molí. Ara només en queden algunes ruïnes, però els seus vint metres d'altura us deixaran bocabadats una bona estona. És el temps que necessitareu per recuperar l'aire i tornar cap a Vidrà. ■

ris fins a tocar el mar, i va arribar a ser senyor del castell d'Eramprunyà, al terme de Gavà. Quan si-gueu a punt de fer el cim, no trobareu cap soldat que defensi l'únic pas que hi ha entre les cingleres. Aquesta via, però, és la que us permetrà arribar fins a l'esplanada on es conserven les restes del castell i la seva capella romànica. Un cop a dalt tindreu l'opor-tunitat d'experimentar el que van sentir Guifré el Pe-lós, Ermenir, Gombau i molts altres, mentre diviseu els punts, ara empetitits, de Santa Maria de Besora, la masia del Pla i el Bisaura.

Els castlès i vassalls dels comtes varen viure entre aquestes pedres fins al segle XIII, moment en què es van traslladar al castell de Montesquiu, casa forta més accessible que ofería més qualitat de vida. El castell i la capella es van mantenir drets fins que l'any 1838, durant la primera guerra carlina, les tropes reialistes els van fer volar.

## Per saber-ne més

Web: [www.elbisaura.com](http://www.elbisaura.com) // [www.castellsdelleida.com](http://www.castellsdelleida.com)

**sortim FOTO CONCURS** 

## LA MILLOR PANORÀMICA

Situats en llocs estratègics, els castells ofereixen gairebé sempre vistes excepcionals dels seus voltants. Us animem a captar-les. Les fotos de vistes o panoràmiques agafades des de castells i enviades a [castells@castellscatalunya.com](mailto:castells@castellscatalunya.com) (indicant en l'assumpte: vistes castells) tindran un **premi d'un 2x1** en un castell de la ruta *Castells de Lleida, un viatge al passat* (Montsonís, Montclar, les Pallargues, Florejacs, Vicfred i Mur).